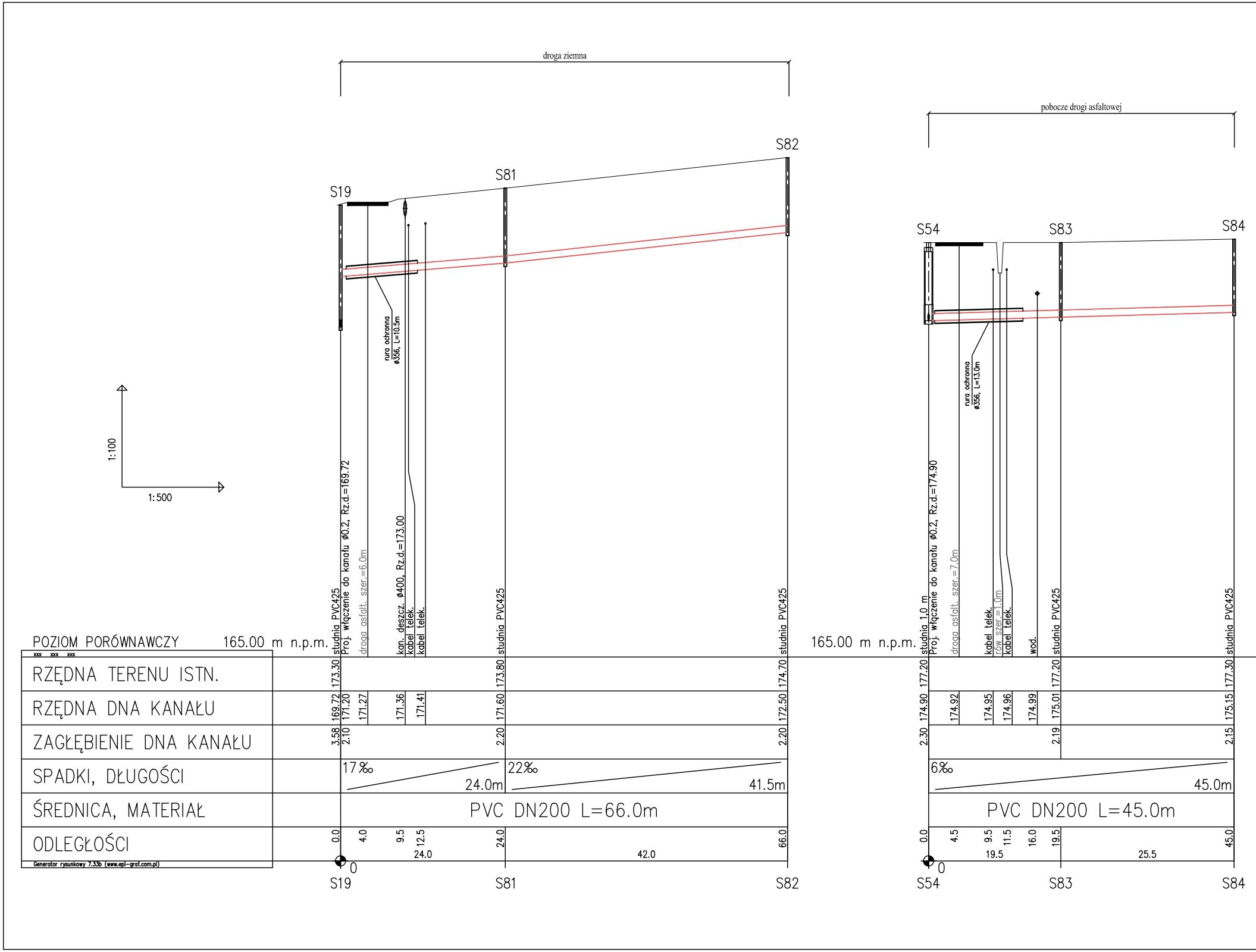
droga ziemna
S19
S81
S82
rura ochronna ø356, L=10.5m
pobocze drogi asfaltowej
S54
S83
S84
rura ochronna ø356, L=13.0m
1:100
1:500

POZIOM PORÓWNAWCZY 165.00 m n.p.m.

xxx xxx xxx

	studnia PVC425 Proj. włączenie do kanału ø0.2, Rz.d.=169.72	droga asfalt. szer.=6.0m	kan. deszcz. ø400, Rz.d.=173.00	kabel telek.	kabel telek.	studnia PVC425	studnia PVC425
RZĘDNA TERENU ISTN.	173.30					173.80	174.70
RZĘDNA DNA KANAŁU	169.72 171.20	171.27	171.36		171.41	171.60	172.50
ZAGŁĘBIENIE DNA KANAŁU	3.58 2.10					2.20	2.20
SPADKI, DŁUGOŚCI	17‰ 24.0m					22‰ 41.5m	
ŚREDNICA, MATERIAŁ	PVC DN200 L=66.0m						
ODLEGŁOŚCI	0.0	4.0	9.5		12.5 24.0	24.0	66.0 42.0
	0 S19					S81	S82

Generator rysunkowy 7.33b (www.epi-graf.com.pl)

165.00 m n.p.m.

	studnia 1,0 m Proj. włączenie do kanału ø0.2, Rz.d.=174.90	droga asfalt. szer.=7.0m	kabel telek.	rów szer.=1.0m	kabel telek.	wod.	studnia PVC425	studnia PVC425
RZĘDNA TERENU ISTN.	177.20						177.20	177.30
RZĘDNA DNA KANAŁU	174.90	174.92	174.95		174.96	174.99	175.01	175.15
ZAGŁĘBIENIE DNA KANAŁU	2.30						2.19	2.15
SPADKI, DŁUGOŚCI	6‰ 45.0m							
ŚREDNICA, MATERIAŁ	PVC DN200 L=45.0m							
ODLEGŁOŚCI	0.0	4.5	9.5 19.5		11.5	16.0	19.5	45.0 25.5
	0 S54						S83	S84

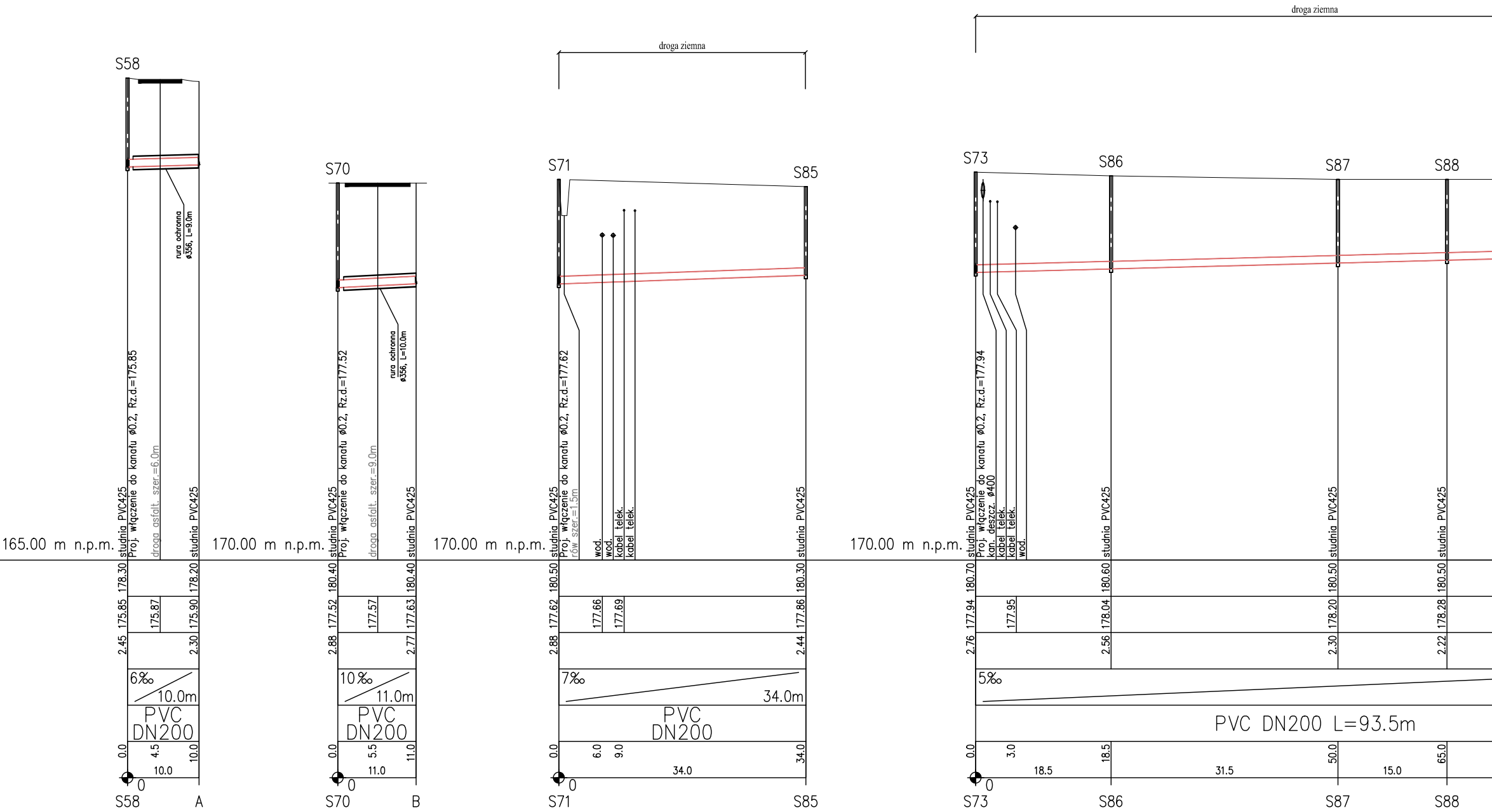
S58
S70
S71
S85
S73
S86
S87
S88
droga ziemna
droga ziemna
rura ochronna ø356, L=9.0m
rura ochronna ø356, L=10.0m
165.00 m n.p.m.
170.00 m n.p.m.
170.00 m n.p.m.
170.00 m n.p.m.
studnia PVC425
Proj. włączenie do kanału ø0.2, Rz.d.=175.85
droga asfalt. szer.=6.0m
studnia PVC425
studnia PVC425
Proj. włączenie do kanału ø0.2, Rz.d.=177.52
droga asfalt. szer.=9.0m
studnia PVC425
studnia PVC425
Proj. włączenie do kanału ø0.2, Rz.d.=177.62
rów szer.=1.5m
wod.
wod.
kabel telek.
kabel telek.
studnia PVC425
studnia PVC425
Proj. włączenie do kanału ø0.2, Rz.d.=177.94
kan. deszcz. ø400
kabel telek.
kabel telek.
wod.
studnia PVC425
studnia PVC425
studnia PVC425
178.30
178.20
175.85
175.87
175.90
2.45
2.30
6‰
10.0m
PVC DN200
0.0
4.5
10.0
10.0
180.40
180.40
177.52
177.57
177.63
2.88
2.77
10‰
11.0m
PVC DN200
0.0
5.5
11.0
11.0
180.50
180.30
177.62
177.66
177.69
177.86
2.88
2.44
7‰
34.0m
PVC DN200
0.0
6.0
9.0
34.0
34.0
180.70
180.60
180.50
180.50
177.94
177.95
178.04
178.20
178.28
2.76
2.56
2.30
2.22
5‰
PVC DN200 L=93.5m
0.0
3.0
18.5
50.0
65.0
18.5
31.5
15.0
0
0
0
0
S58
A
S70
B
S71
S85
S73
S86
S87
S88

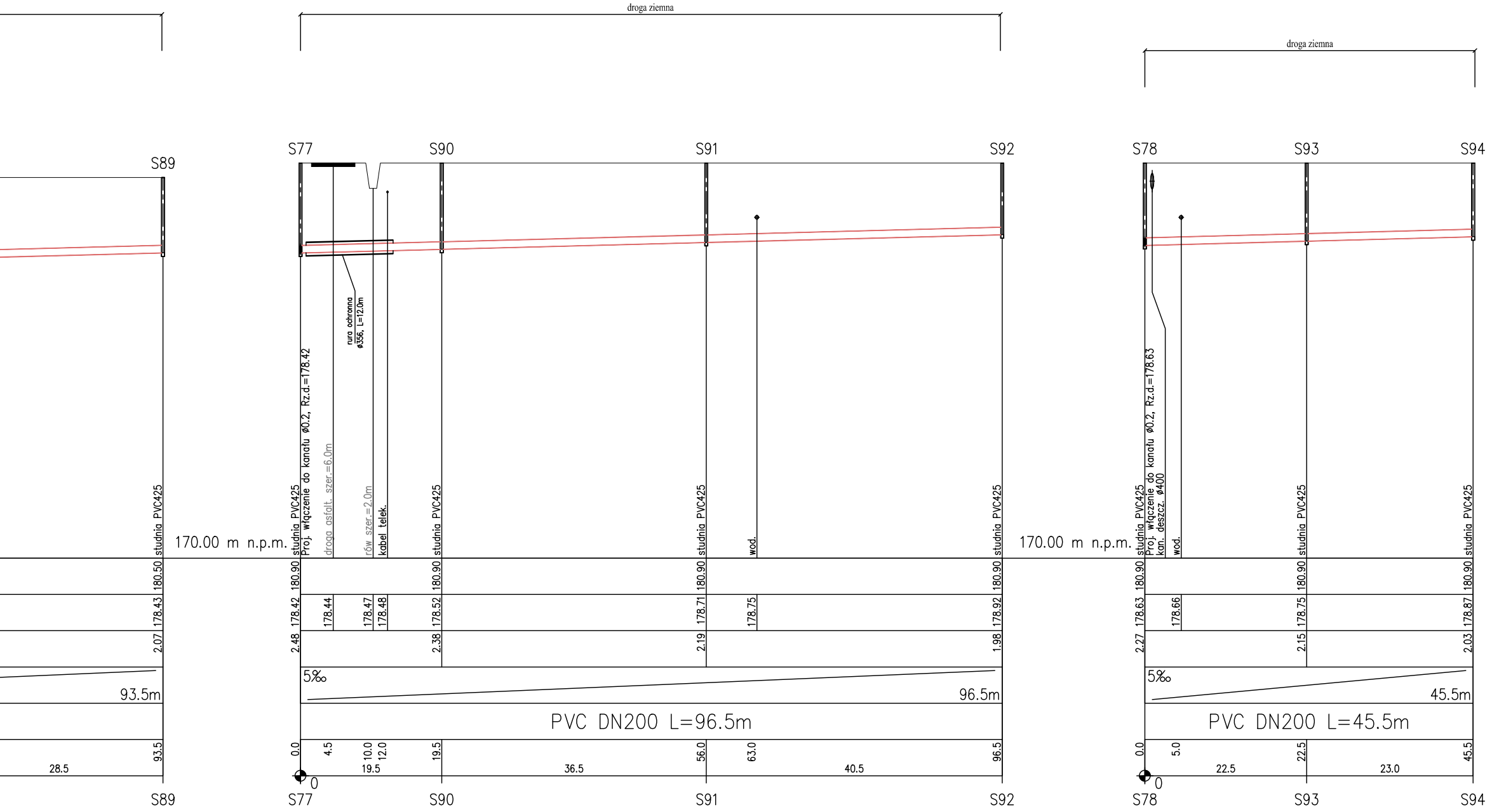
droga ziemna
droga ziemna
S89
S77
S90
S91
S92
S78
S93
S94
rura ochronna
ø356, L=12.0m
studnia PVC425
studnia PVC425
Proj. włączenie do kanału ø0.2, Rz.d.=178.42
droga asfalt. szer.=6.0m
rów szer.=2.0m
kabel telek.
studnia PVC425
studnia PVC425
wod.
studnia PVC425
studnia PVC425
Proj. włączenie do kanału ø0.2, Rz.d.=178.63
kan. deszcz. ø400
wod.
studnia PVC425
studnia PVC425
170.00 m n.p.m.
170.00 m n.p.m.
180.50
178.43
2.07
93.5m
28.5
93.5
180.90
178.42
2.48
178.44
178.47
178.48
180.90
178.52
2.38
180.90
178.71
2.19
178.75
180.90
178.92
1.98
5‰
96.5m
PVC DN200 L=96.5m
0.0
4.5
10.0
12.0
19.5
19.5
36.5
56.0
63.0
40.5
96.5
0
180.90
178.63
2.27
178.66
180.90
178.75
2.15
180.90
178.87
2.03
5‰
45.5m
PVC DN200 L=45.5m
0.0
5.0
22.5
22.5
23.0
45.5
0
S89
S77
S90
S91
S92
S78
S93
S94

Sławomir Baran WOD - KAN
Garwolin ul. Jagodzińska 40
tel. 602 595 679 / 606 364 645

Inwestor:
Gmina Jakubów
ul. Mińska 15
05-306 Jakubów

Stadium:
P.B.

Projektował:
mgr inż. Sławomir Baran
upr. bud. do projektowania bez ograniczeń w specjalności sanitarnej
MAZ/0400/PWOS/09

Sprawdził:
mgr inż. Daniel Baran
upr. bud. do projektowania bez ograniczeń w specjalności sanitarnej
MAZ/0200/POOS/07

Podpis:

Inwestycja:
KANALIZACJA SANITARNA W MIEJSCOWOŚCI MISTÓW, ANIELINEK, JAKUBÓW, PRZEDEWSIE GMINA JAKUBÓW

Data:
26.08.2016

Nazwa rysunku:
Profile podłużne kanalizacji
Zlewnia do pompowni P1

Nr rys:
11/5